










Lac Boucher

Réserve faunique Duchénier

Légende

-  Affleurement rocheux
- Isobathes (mètres)
- Route
 -  Principal
 -  Secondaire
 -  Tertiaire
 -  Sentier
 -  Sentier refermé
- Courbe de niveau
 -  intermédiaire
 -  maîtresse
- Milieu humide
 -  Plan d'eau

N



Avertissement

Cette carte est fournie à titre informatif. Les profondeurs sont issues de données numériques et peuvent comporter des imprécisions. TERFA décline toute responsabilité liée à l'utilisation de cette carte pour la navigation ou toute autre activité.

Sources :
Données numériques du MRNF, de l'UQAR et de TERFA
Système de référence : NAD83 / MTM zone 6 (EPSG:32186)

Réalisation :
Charles Tremblay, B. Sc. Biol.
© TERFA, 2026

0 250 500 750 1 000 m

