






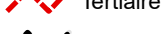


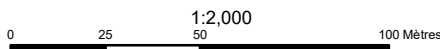


Réserve faunique
DUCHÉNIER
Carte bathymétrique
Lac BÉLANGER

ÉTHIQUE DU PÊCHEUR

- Plusieurs truites ne survivront pas à une remise à l'eau, limitons cette pratique.
- Déposons nos déchets, incluant les viscères de poissons, aux poubelles.
- Par leur effet négatif sur les écosystèmes forestiers, nous jetterons nos vers de terre non utilisés aux poubelles.
- Respectons la réglementation en vigueur qui encadre la pratique.

- | | | |
|---|---|---|
|  Milieu humide |  | Chemins et sentiers |
|  Plan d'eau | |  Principal |
|  Ruisseau | |  Secondaire |
|  Courbe de niveau (10 m.) | |  Tertiaire |
|  Courbe bathymétrique (2 m.) | |  Sentier |



**DÉCLARATION OBLIGATOIRE DES
PRISES CONSERVÉES, CONSOMMÉES
AINSI QUE CELLES REMISES L'EAU.**

AVERTISSEMENT

Malgré l'utilisation d'une technologie de pointe pour l'acquisition des données, il se peut que des erreurs ou inexactitudes soient présentes. De plus, cette carte n'indique pas la présence de hauts-fonds et autres entraves à la navigation. La réserve faunique Duchénier se dégage de toute responsabilité découlant d'éventuelles erreurs ou omissions issues de cette carte. Soyez prudents lors de vos déplacements.

SOURCE

Surface de référence géodésique: GRS80
Système de référence géodésique: NAD83
Projection: Mercator Transverse Modifiée
SCoPQ fuseau 6
Source: Fichiers numériques de la Réserve faunique Duchénier et MRNF
Données bathymétrique: Duchénier, septembre 2016
Réalisation: Charles Tremblay
© Réserve faunique Duchénier