






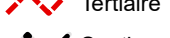


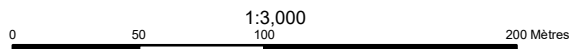


Réserve faunique  
**DUCHÉNIER**  
 Carte bathymétrique  
 Lac CARRÉ

**ÉTHIQUE DU PÊCHEUR**

- Plusieurs truites ne survivront pas à une remise à l'eau, limitons cette pratique.
- Déposons nos déchets, incluant les viscères de poissons, aux poubelles.
- Par leur effet négatif sur les écosystèmes forestiers, nous jetterons nos vers de terre non utilisés aux poubelles.
- Respectons la réglementation en vigueur qui encadre la pratique.

- |   |                             |  |  |           |
|---|-----------------------------|--|--|-----------|
|  | Milieu humide               |   | <b>Chemins et sentiers</b>   |           |
|  | Plan d'eau                  |  |  | Principal |
|  | Ruisseau                    |  | Secondaire   |           |
|  | Courbe de niveau (10 m.)    |  | Tertiaire  |           |
|  | Courbe bathymétrique (2 m.) |  | Sentier  |           |



**DÉCLARATION OBLIGATOIRE DES  
 PRISES CONSERVÉES, CONSOMMÉES  
 AINSI QUE CELLES REMISES L'EAU.**

**AVERTISSEMENT**

Malgré l'utilisation d'une technologie de pointe pour l'acquisition des données, il se peut que des erreurs ou inexactitudes soient présentes. De plus, cette carte n'indique pas la présence de hauts-fonds et autres entraves à la navigation. La réserve faunique Duchénier se dégage de toute responsabilité découlant d'éventuelles erreurs ou omissions issues de cette carte. Soyez prudents lors de vos déplacements.

**SOURCE**

Surface de référence géodésique: GRS80  
 Système de référence géodésique: NAD83  
 Projection: Mercator Transverse Modifiée  
 SCOPQ fuseau 6  
 Source: Fichiers numériques de la Réserve faunique Duchénier et du MRNF  
 Données bathymétrique: UQAR, 2004  
 Réalisation: Charles Tremblay  
 © Réserve faunique Duchénier