



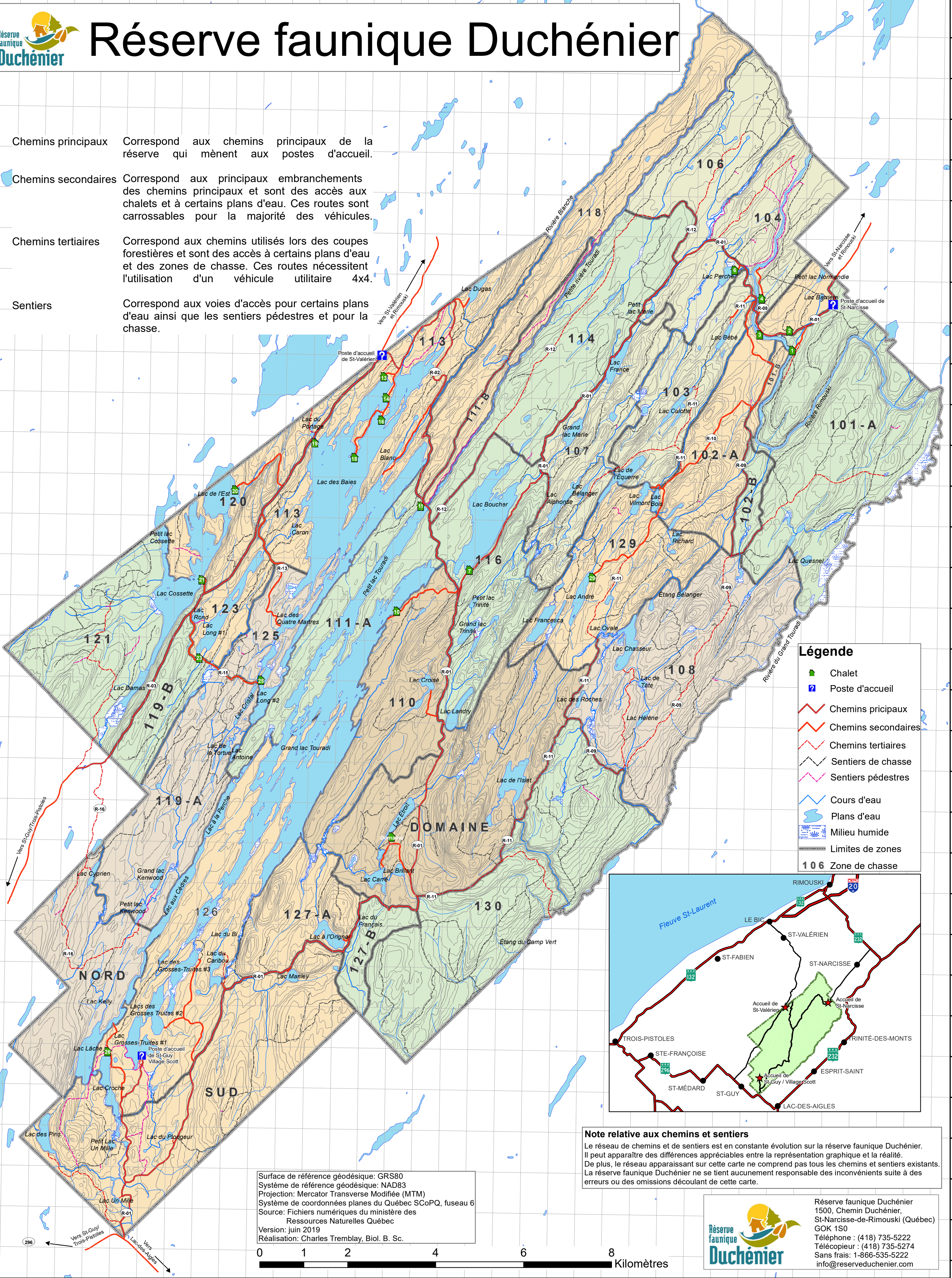
Réserve faunique Duchénier

Chemins principaux Correspond aux chemins principaux de la réserve qui mènent aux postes d'accueil.

Chemins secondaires Correspond aux principaux embranchements des chemins principaux et sont des accès aux chalets et à certains plans d'eau. Ces routes sont carrossables pour la majorité des véhicules.

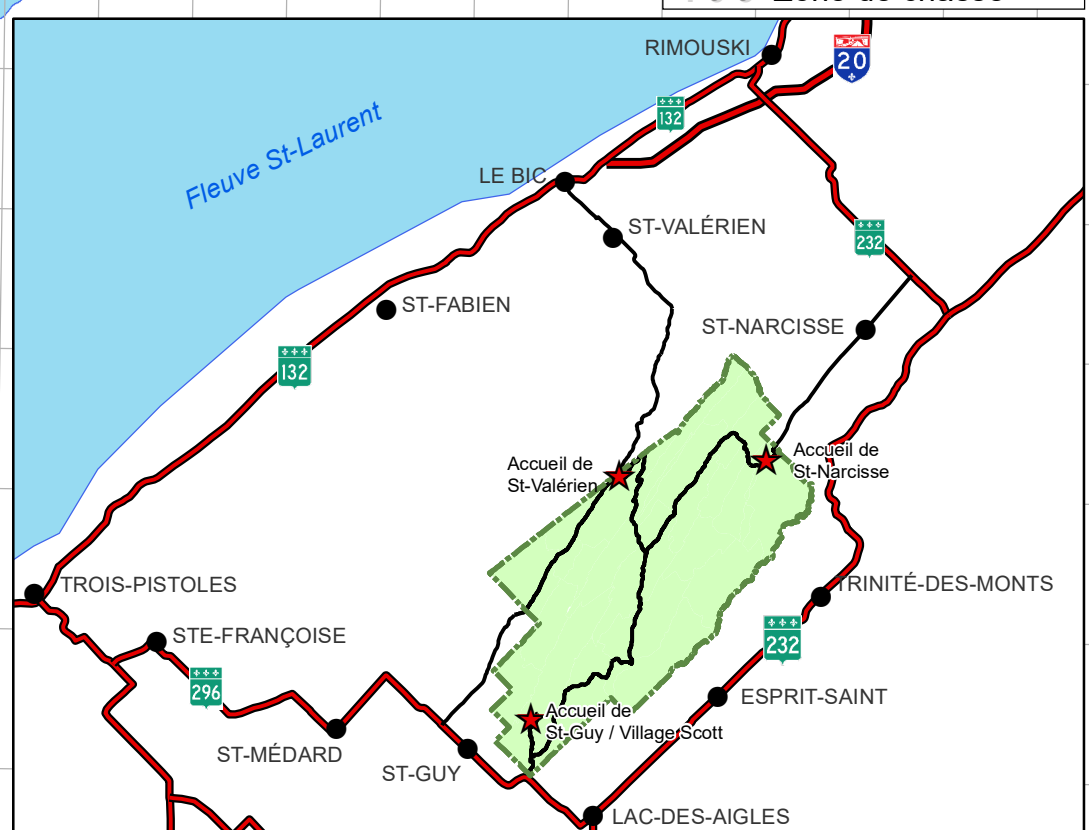
Chemins tertiaires Correspond aux chemins utilisés lors des coupes forestières et sont des accès à certains plans d'eau et des zones de chasse. Ces routes nécessitent l'utilisation d'un véhicule utilitaire 4x4.

Sentiers Correspond aux voies d'accès pour certains plans d'eau ainsi que les sentiers pédestres et pour la chasse.




Légende

- Chalet
- Poste d'accueil
- Chemins principaux
- Chemins secondaires
- Chemins tertiaires
- Sentiers de chasse
- Sentiers pédestres
- Cours d'eau
- Plans d'eau
- Milieu humide
- Limites de zones
- 106** Zone de chasse



Note relative aux chemins et sentiers
Le réseau de chemins et de sentiers est en constante évolution sur la réserve faunique Duchénier. Il peut apparaître des différences appréciables entre la représentation graphique et la réalité. De plus, le réseau apparaissant sur cette carte ne comprend pas tous les chemins et sentiers existants. La réserve faunique Duchénier ne se tient aucunement responsable des inconvénients suite à des erreurs ou des omissions découlant de cette carte.

Surface de référence géodésique: GRS80
Système de référence géodésique: NAD83
Projection: Mercator Transverse Modifiée (MTM)
Système de coordonnées planes du Québec SCoPQ, fuseau 6
Source: Fichiers numériques du ministère des Ressources Naturelles Québec
Version: juin 2019
Réalisation: Charles Tremblay, Biol. B. Sc.



Réserve faunique Duchénier
1500, Chemin Duchénier,
St-Narcisse-de-Rimouski (Québec)
GOK 1S0
Téléphone : (418) 735-5222
Télécopieur : (418) 735-5274
Sans frais: 1-866-535-5222
info@reserveduchenier.com